

Genehmigungsvermerke

Publikation im amtlichen Anzeiger vom:

Publikation im Amtsblatt vom:

Öffentliche Auflage vom:

Einspracheverhandlungen am:

Erledigte Einsprachen:

Unerledigte Einsprachen:

Rechtsverwahrungen:

Beschlossen durch den Gemeinderat am:

Bekanntmachung nach Art. 122 Abs. 8 BauV

Der Präsident:

Der Gemeindeschreiber:

Die Richtigkeit dieser Angaben bescheinigt:
Diemtigen, den

Der Gemeindeschreiber:

Genehmigt durch das Amt für Gemeinden und Raumordnung
Bern, den



Einwohnergemeinde Diemtigen

Änderung Zonenplan Gewässerraum Teilgebiet 1

Geringfügige Änderung nach Art. 122 Abs. 7 BauV

Die Änderung beinhaltet:

- Zonenplan Gewässerraum

Weitere Unterlagen:

- Erläuterungsbericht

01.05.2026, **Öffentliche Auflage**

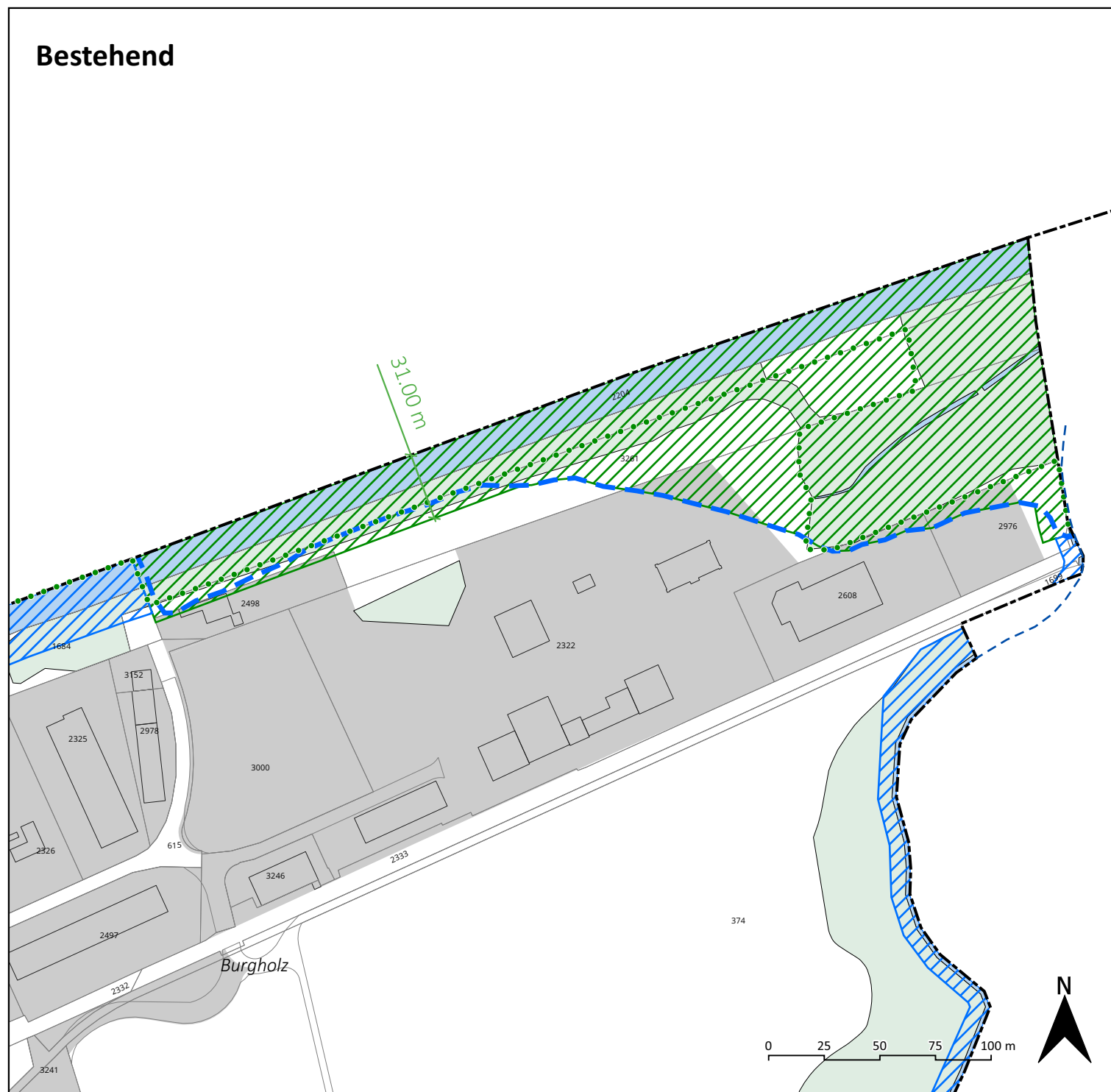
1:2'500

infraconsult

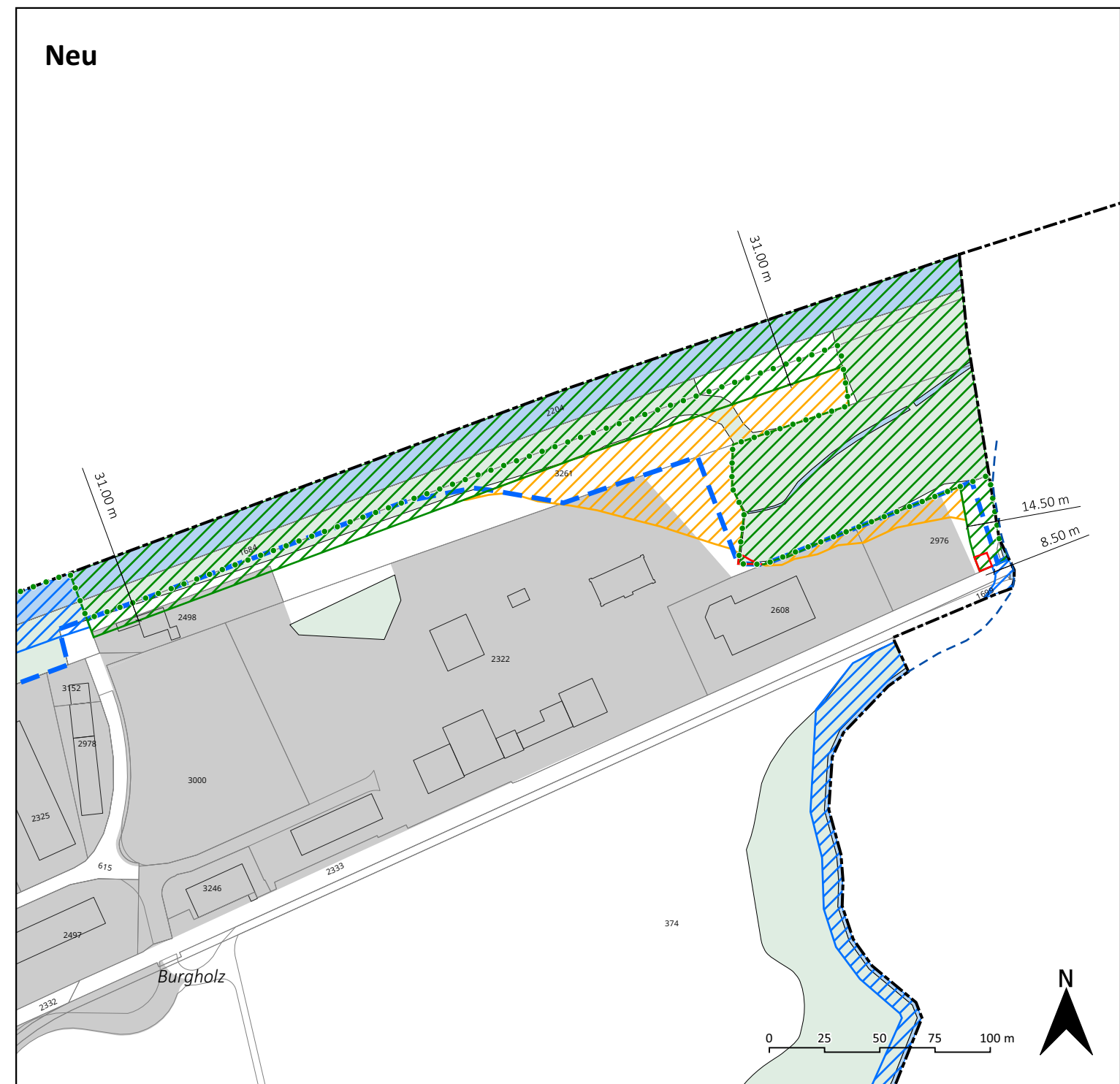
Raum und Mobilität
Umwelt
Gesellschaft und Wirtschaft
Public Management
Kommunikation

IC Infraconsult AG
Kasernenstrasse 27, CH-3013 Bern
+41 31 359 24 24
icag@infraconsult.ch
infraconsult.ch

Bestehend





Neu





Legende:








Änderungen

-  Änderung Gewässerraum (Erweiterung)
-  Änderung Gewässerraum (Reduktion)

Festlegungen

-  Gewässerraum im Gebiet mit gewässerbezogenem Schutzziel (Korridor)
-  Gewässerraum im Gebiet ohne gewässerbezogenem Schutzziel (Korridor)

Hinweise

-  Nationales Auenschutzgebiet
-  Kantonales Naturschutzgebiet
-  Gemeindegrenze
-  Gewässerachse
-  Gewässer offen (gem. AV-Daten)
-  Wald
-  Bauzonen