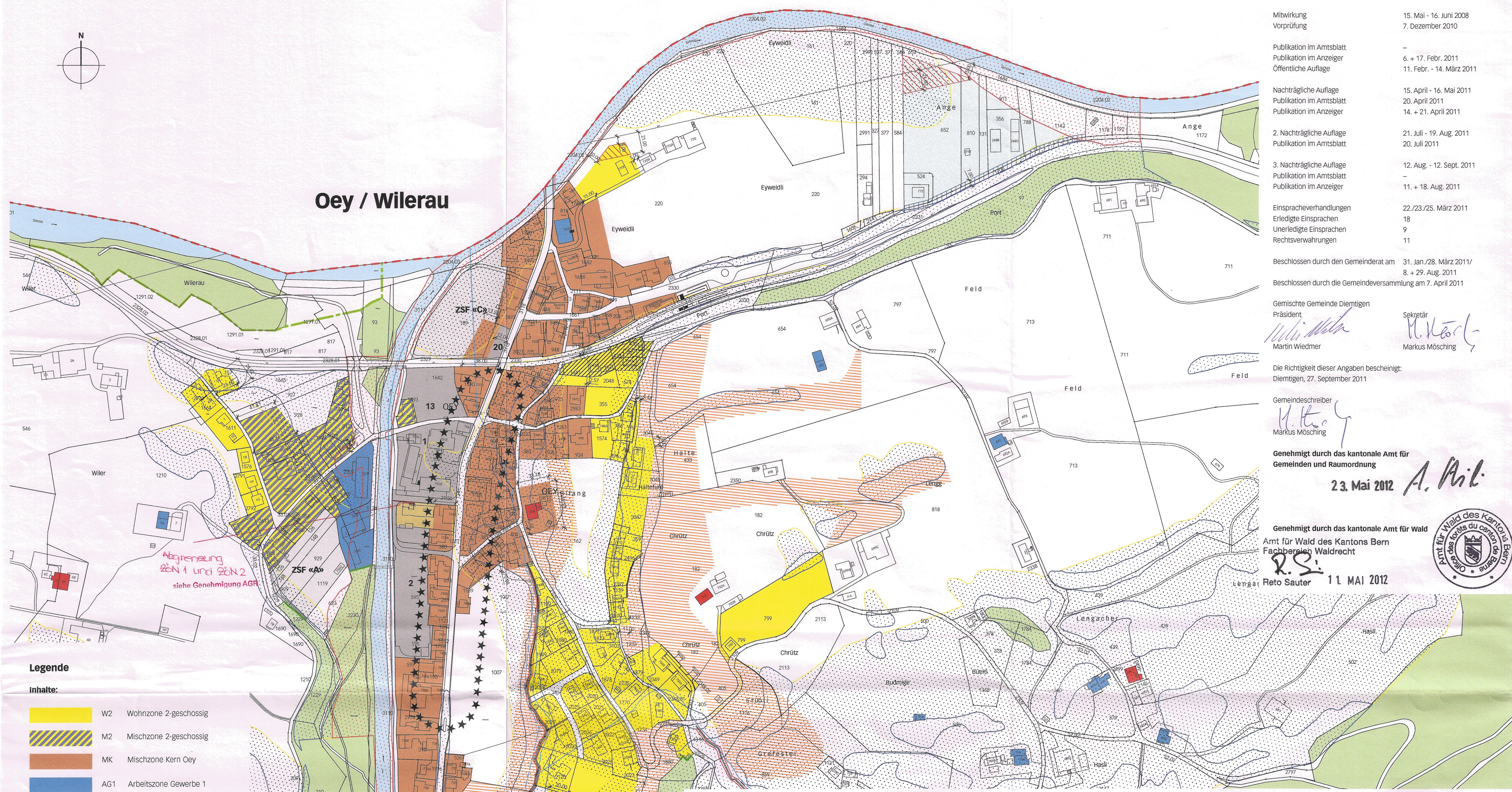


# Oey / Wilerau



### Legende

#### Inhalte:

- W2 Wohnzone 2-geschossig
  - M2 Mischzone 2-geschossig
  - MK Mischzone Kern Oey
  - AG1 Arbeitszone Gewerbe 1
  - AG2 Arbeitszone Gewerbe 2
  - AI Arbeitszone Industrie
  - ZON Zone für öffentliche Nutzung
  - ZSF Zone für Sport und Freizeit
  - UeO Überbauungsordnung
  - ZPP Zone mit Planungspflicht
  - BHZ Bauernhofzone
  - LWZ Landwirtschaftszone
  - GZ Grünzone
  - verbindliche Waldgrenze nach Art. 10 Abs. 2 WaG
  - Freihaltekorridor
  - Aufstufung ES III nach LSV
  - Bereich ohne empfindliche Nutzung (keine Arbeitsplätze)
  - Bereich Strassenausbau (7 m)
  - Ortsbildschutzgebiet
- synoptische Gefahren
- erhebliche Gefährdung
  - mittlere Gefährdung
  - geringe Gefährdung

#### Hinweise:

- Gemeindegrenze
- schützenswertes/erhaltenswertes Kulturobjekt
- Wald/Gehölz
- Auenwald von nationaler Bedeutung
- Gewässer
- GNS

### Genehmigungsvermerke

Mitwirkung	15. Mai - 16. Juni 2008
Vorprüfung	7. Dezember 2010
Publikation im Amtsblatt	-
Publikation im Anzeiger	6. + 17. Febr. 2011
Öffentliche Auflage	11. Febr. - 14. März 2011
Nachträgliche Auflage	15. April - 16. Mai 2011
Publikation im Amtsblatt	20. April 2011
Publikation im Anzeiger	14. + 21. April 2011
2. Nachträgliche Auflage	21. Juli - 19. Aug. 2011
Publikation im Amtsblatt	20. Juli 2011
3. Nachträgliche Auflage	12. Aug. - 12. Sept. 2011
Publikation im Amtsblatt	-
Publikation im Anzeiger	11. + 18. Aug. 2011
Einspracheverhandlungen	22./23./25. März 2011
Erliefigte Einsprachen	18
Unerliefigte Einsprachen	9
Rechtsverwahrungen	11
Beschlissen durch den Gemeinderat am	31. Jan./28. März 2011/ 8. + 29. Aug. 2011
Beschlissen durch die Gemeindeversammlung am	7. April 2011

Gemischte Gemeinde Diemtigen  
Präsident  
*Martin Wiedmer*  
Sekretär  
*Markus Mösching*

Die Richtigkeit dieser Angaben bescheinigt:  
Diemtigen, 27. September 2011

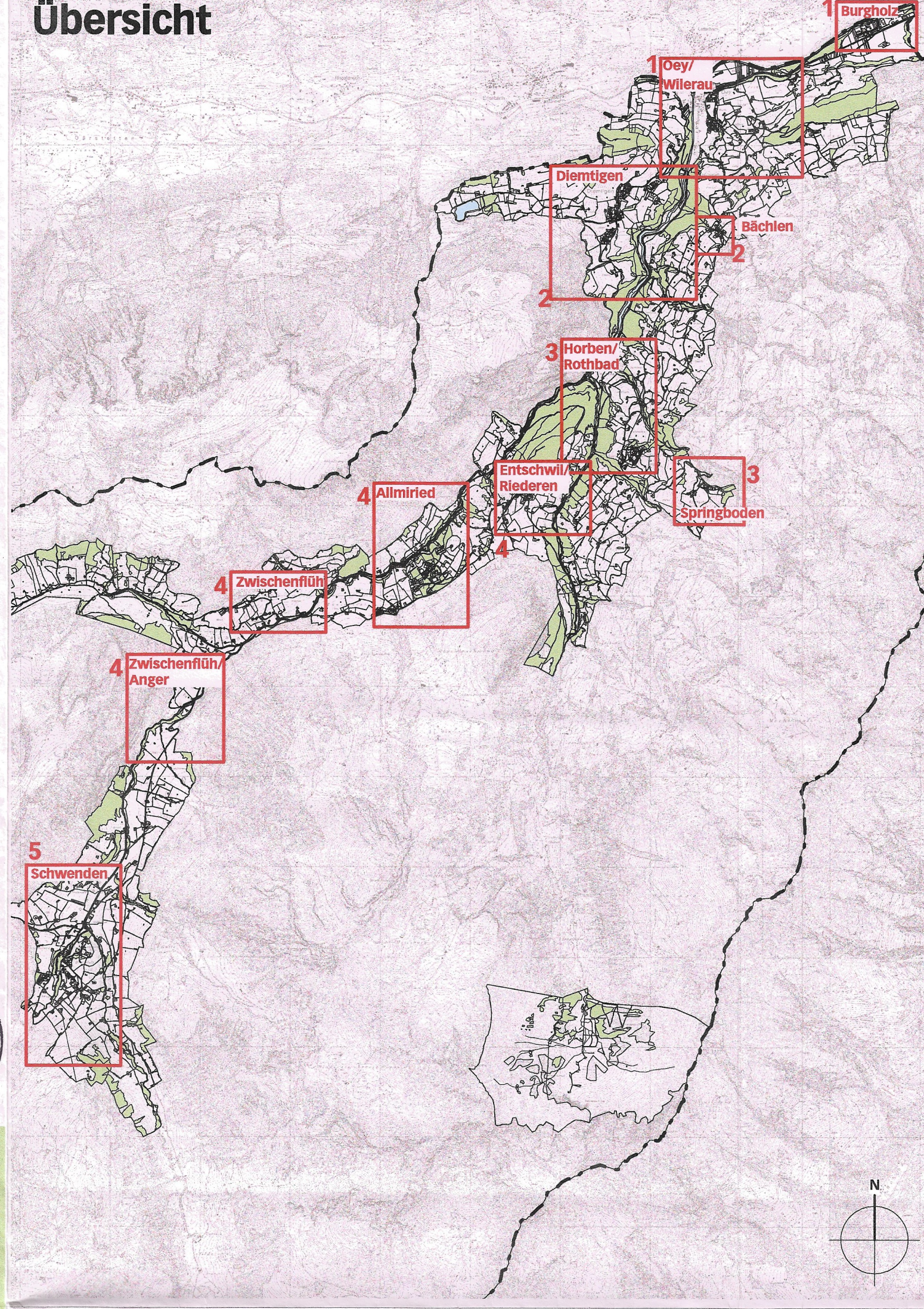
Gemeindeschreiber  
*Markus Mösching*

Genehmigt durch das kantonale Amt für  
Gemeinden und Raumordnung  
**23. Mai 2012** *A. Pail*

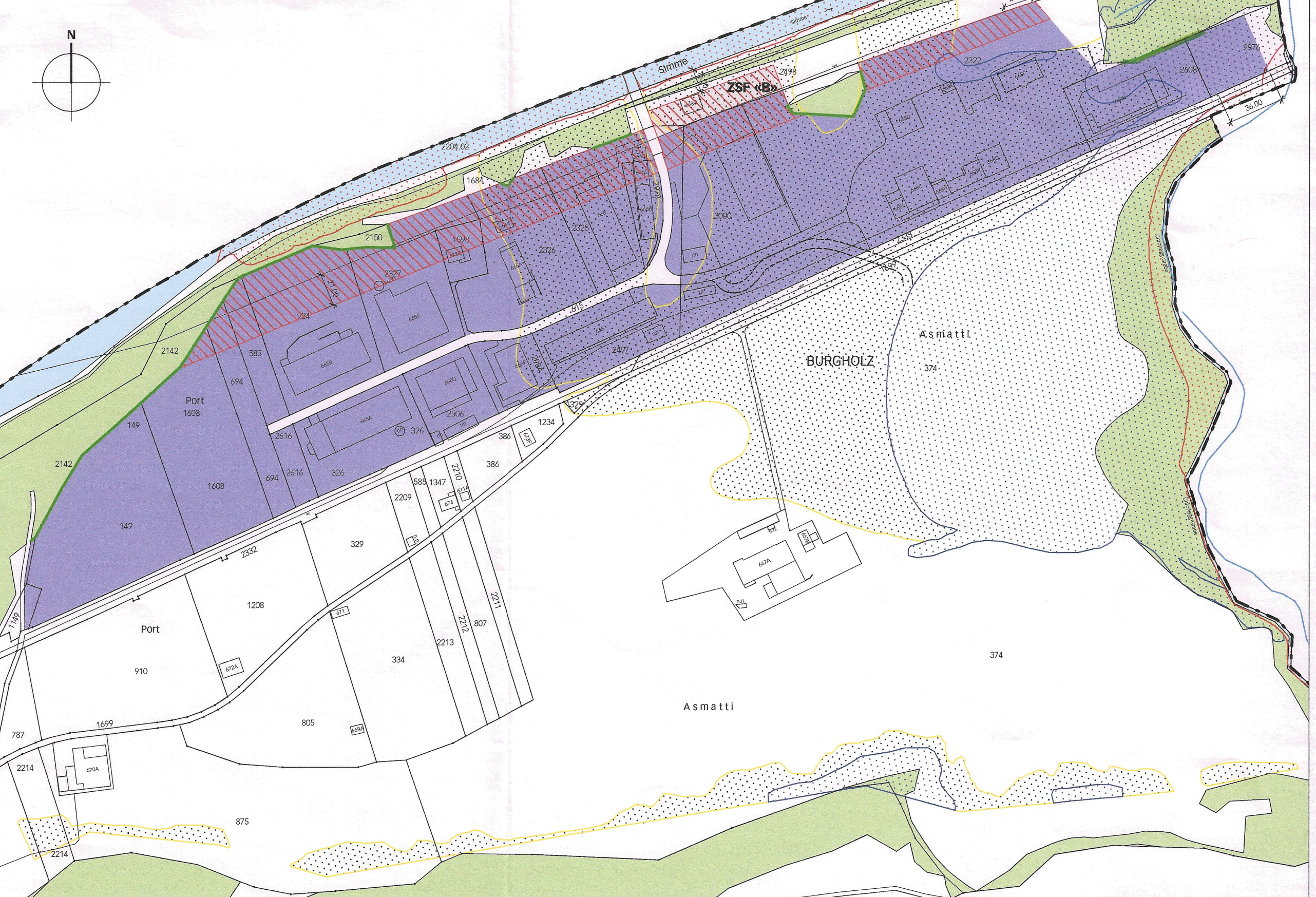
Genehmigt durch das kantonale Amt für Wald  
Amt für Wald des Kantons Bern  
Fachbereich Waldrecht  
*Reto Sauter* **11. MAI 2012**



# Übersicht



# Burgholz



GENEHMIGUNG  
Gemischte Gemeinde Diemtigen  
Revision Ortsplanung

### Zonenplan Nr. 1 Oey/Wilerau/Burgholz 1:2500

- Die baurechtliche Grundordnung besteht aus:
- Zonenpläne Nr. 1-5
  - Zonenpläne Naturgefahren Nr. 1-3
  - Schutzonenpläne Nr. 1-4
  - Baureglement

September 2011

dierregvop-rev/4r2p/316\_11028.wvw/ph